

# Abwasserzweckverband Königsbrück



AZV Königsbrück, Markt 20, 01936 Königsbrück



Herrn  
Max Mustermann  
Musterstraße 1  
01936 Königsbrück

---

## Niederschlagswasserbeseitigung

Telefonhotline  
Niederschlagswasser  
Anrufzeiten siehe Seite 2

Telefon:  
0800 9464263  
Königsbrück,  
09. Juni 2022

---

**Grundstücks-ID-Nr.** 5200004169  
**Kunden-Nr.** 40003986  
**Grundstück:** Musterstraße 1

**Gemarkung:** Königsbrück  
**Flurstück:** 46/1

## Selbstauskunft zur Erfassung der bebauten und befestigten Grundstücksflächen für die Niederschlagswassergebühr im Verbandsgebiet

Sehr geehrte Damen und Herren,

der Abwasserzweckverband Königsbrück stellt den Grundstückseigentümern im Verbandsgebiet Abwasseranlagen zur Verfügung, mit denen das anfallende Schmutz- und Niederschlagswasser abgeleitet und behandelt wird.

Die bisher der Gebührenerhebung für die Niederschlagswasserbeseitigung zugrunde gelegten Bemessungseinheiten (bebaute und befestigte Flächen) wurden zum Teil vor sehr langer Zeit erhoben. Da diese Daten neben der Gebührenerhebung auch für die Bemessung der Kanalnetze herangezogen werden, ist eine Aktualisierung der Flächenerfassung mit Regenwassereinleitung dringend erforderlich.

Zur Aktualisierung dieser Daten wird daher ein luftbildgestütztes Selbstauskunftsverfahren durchgeführt, bei dem der Abwasserzweckverband Königsbrück von der Firma WTE Betriebsgesellschaft mbH, 39444 Hecklingen unterstützt wird. Um die bebauten und befestigten Flächen genau feststellen zu können, wurden Luftbilder ausgewertet und die beiliegenden Unterlagen erstellt.

Sie erhalten als Grundstückseigentümer folgende Unterlagen, die zur Erfassung der gebührenrelevanten Flächen notwendig sind:

- Lageskizze für Ihre Unterlagen
- Erfassungsblatt zum Zurücksenden
- Ausfüllhilfe zum Erfassungsblatt
- Portofreier Rückumschlag.

**Hier wird Ihre Mithilfe erforderlich:**

Bitte prüfen Sie die Angaben auf dem Erfassungsblatt und dem Lageplan für jede Dach- und befestigte Fläche Ihres Grundstückes. Geben Sie bitte die Art der Befestigung an und kreuzen Sie das Einleitverhalten dieser Flächen an. Bitte berücksichtigen Sie dabei, dass auch indirekte Einleitungen, d. h. Niederschlagswasser, das von Grundstücksflächen auf die öffentlichen Flächen und von dort in die Kanalisation eingeleitet wird, mit anzugeben sind. Einzelheiten dazu entnehmen Sie bitte dem beiliegenden Merkblatt.

Sollten Sie bei der Überprüfung der Angaben auf den Unterlagen Abweichungen feststellen, können Sie diese auf dem Erfassungsblatt eintragen bzw. Ergänzungen vornehmen. Das so ergänzte und unterschriebene Erfassungsblatt senden Sie bitte

**bis zum 08.07.2022**

mit beiliegendem, kostenfreien Antwortumschlag an die

WTE Betriebsgesellschaft mbH, Gaensefurth 7 – 10, 39444 Hecklingen

zurück.

***Sollten Sie das Erfassungsblatt nicht zurücksenden, wird davon ausgegangen, dass die dargestellte Situation den tatsächlichen Gegebenheiten entspricht und das Niederschlagswasser von allen relevanten Flächen in die Kanalisation eingeleitet wird.***

Für den Fall, dass sich Fragen zu den Erhebungsbögen ergeben, haben wir eine Telefonhotline und eine Beratungsstelle eingerichtet. Auch hier werden wir von Mitarbeiterinnen und Mitarbeitern der WTE Betriebsgesellschaft unterstützt. Wir bitten Sie, bei Fragen die Telefonhotline und die Bürgerberatung des beauftragten Unternehmens zu nutzen und von Rückfragen an die Geschäftsstellenleitung aus personellen Gründen abzusehen.

**Gebührenfreie Telefonhotline:      Telefon- Nr. 0800 9464 263**

**jeweils von 08:00 bis 18:00 Uhr:**

**dienstags:**                                        **14.06.2022**  
   **21.06.2022**  
   **28.06.2022**  
   **05.07.2022**

**donnerstags:**                                    **16.06.2022**  
   **23.06.2022**  
   **30.06.2022**  
   **07.07.2022**

**Bürgerberatung beim AZV Königsbrück: vom 13.06. bis 24.06.2022**

|   |                                 |                               |
|---|---------------------------------|-------------------------------|
| <b>Konferenzraum am „Rathausgäßchen“<br/>(hinter dem Rathaus)<br/>01936 Königsbrück</b> | <b>Montag</b>                   | <b>13 – 18 Uhr</b>            |
|   | <b>Dienstag bis Donnerstag:</b> | <b>9 – 12 und 13 – 18 Uhr</b> |
|   | <b>Freitag:</b>                 | <b>9 – 12 Uhr</b>             |

Zusätzliche Informationen zum Selbstauskunftsverfahren finden Sie auch im Internet unter:

**[www.getrennte-abwassergebuehr.de/azv-koenigsbrueck](http://www.getrennte-abwassergebuehr.de/azv-koenigsbrueck)**

Für Ihre Mitwirkung bedanken wir uns schon jetzt.

Mit freundlichen Grüßen

**Ihr Abwasserzweckverband Königsbrück**

Dieses Schreiben wurde maschinell erstellt und trägt daher keine Unterschrift.

- Bitte lesen Sie die beiliegende Ausfüllhilfe -

Alle angegebenen bebauten und befestigten Flächen des Grundstückes entwässern in den Kanal.  
(In diesem Fall brauchen keine weiteren Ankreuzungen vorgenommen werden.)

| abflusswirksame Flächen |                      | Einleitverhalten:              |                          |                          |                                     |                          |   |                          |                            |   |                          |
|-------------------------|----------------------|--------------------------------|--------------------------|--------------------------|-------------------------------------|--------------------------|---|--------------------------|----------------------------|---|--------------------------|
|                         |                      | Dach- und Befestigungsart      |                          |                          |                                     | Anschlussart Kanal       |   | sonstige Entwässerung    |                            | Kein Anschluss an Kanal                   |                          |
| Teilfläche              | Größe m <sup>2</sup> | Normaldach oder vollversiegelt | schwer sickerfähig       | leicht sickerfähig       | Gründach o. sehr leicht sickerfähig | direkt in den Kanal      | mittelbar/indirekt (z.B. über Straßeneinlauf) | Zisterne                 | eigene Versickerungsanlage | Versickerung oberflächlich auf Grundstück | Einleitung in Gewässer   |
| F1 Dach                 | 3                    | <input type="checkbox"/>       |                          |                          | <input type="checkbox"/>            | <input type="checkbox"/> | <input type="checkbox"/>                      | <input type="checkbox"/> | <input type="checkbox"/>   | <input type="checkbox"/>                  | <input type="checkbox"/> |
| F2 Dach                 | 3                    | <input type="checkbox"/>       |                          |                          | <input type="checkbox"/>            | <input type="checkbox"/> | <input type="checkbox"/>                      | <input type="checkbox"/> | <input type="checkbox"/>   | <input type="checkbox"/>                  | <input type="checkbox"/> |
| F3 Dach                 | 17                   | <input type="checkbox"/>       |                          |                          | <input type="checkbox"/>            | <input type="checkbox"/> | <input type="checkbox"/>                      | <input type="checkbox"/> | <input type="checkbox"/>   | <input type="checkbox"/>                  | <input type="checkbox"/> |
| F4 Dach                 | 34                   | <input type="checkbox"/>       |                          |                          | <input type="checkbox"/>            | <input type="checkbox"/> | <input type="checkbox"/>                      | <input type="checkbox"/> | <input type="checkbox"/>   | <input type="checkbox"/>                  | <input type="checkbox"/> |
| F5 Dach                 | 37                   | <input type="checkbox"/>       |                          |                          | <input type="checkbox"/>            | <input type="checkbox"/> | <input type="checkbox"/>                      | <input type="checkbox"/> | <input type="checkbox"/>   | <input type="checkbox"/>                  | <input type="checkbox"/> |
| F6 befestigt            | 18                   | <input type="checkbox"/>       | <input type="checkbox"/> | <input type="checkbox"/> | <input type="checkbox"/>            | <input type="checkbox"/> | <input type="checkbox"/>                      | <input type="checkbox"/> | <input type="checkbox"/>   | <input type="checkbox"/>                  | <input type="checkbox"/> |
| F7 befestigt            | 62                   | <input type="checkbox"/>       | <input type="checkbox"/> | <input type="checkbox"/> | <input type="checkbox"/>            | <input type="checkbox"/> | <input type="checkbox"/>                      | <input type="checkbox"/> | <input type="checkbox"/>   | <input type="checkbox"/>                  | <input type="checkbox"/> |
| F8 befestigt            | 4                    | <input type="checkbox"/>       | <input type="checkbox"/> | <input type="checkbox"/> | <input type="checkbox"/>            | <input type="checkbox"/> | <input type="checkbox"/>                      | <input type="checkbox"/> | <input type="checkbox"/>   | <input type="checkbox"/>                  | <input type="checkbox"/> |

**Flächen mit Einleitung von Wasser aus Drainagesystemen in den Kanal:**

Betroffene Flächen bitte im Lageplan kennzeichnen!

Gebäudegrundfläche bzw. Objektfläche, die durch das Drainagesystem umschlossen wird:

Fläche: ..... m<sup>2</sup>

**Zisterne (Mindestspeichervolumen 2 m<sup>3</sup>) bzw. Regenwassernutzungsanlage nach DIN 1989-1**

| Speichervolumen in m <sup>3</sup> | Nutzung für ...                        |                          | Überlauf in ...          |                             |                          |
|-----------------------------------|--|--------------------------|--------------------------|-----------------------------|--------------------------|
|                                   | Regenwassernutzung (Haushalt, Gewerbe) | Gartenbewässerung        | Kanal bzw. Straße        | Versickerung unbef. Gelände | öffentliches Gewässer    |
| .....                             | <input type="checkbox"/>               | <input type="checkbox"/> | <input type="checkbox"/> | <input type="checkbox"/>    | <input type="checkbox"/> |

**Versickerungsanlage (z.B. Rigole, Sickerschacht, Sickermulde)**

| Speichervolumen in m <sup>3</sup> | Überlauf in ...          |                             |                          | bei Überlauf in Kanal...             |                          |
|-----------------------------------|--------------------------|-----------------------------|--------------------------|--------------------------------------|--------------------------|
|                                   | Kanal bzw. Straße        | Versickerung unbef. Gelände | öffentliches Gewässer    | Berechnung nach DWA-A 138 liegt vor? | Sedimentationsanlage     |
| .....                             | <input type="checkbox"/> | <input type="checkbox"/>    | <input type="checkbox"/> | <input type="checkbox"/>             | <input type="checkbox"/> |

**Angaben zum Grundstück und Eigentümer (ggf. bitte korrigieren):**

ID.-Nr.: 5200004169  
 Kunden-Nr.: 40003986      Eigentümer: Herr Max Mustermann  
 Gemarkung: Königsbrück      Musterstraße 1  
 Flurstück: 46/1      06526 Königsbrück  
 Grundstück: Musterstraße 1

Die Richtigkeit und Vollständigkeit der Angaben werden bestätigt. Sie entsprechen dem heutigen Stand.

Telefon: \_\_\_\_\_ Datum \_\_\_\_\_ Unterschrift \_\_\_\_\_  
 (Für Rückfragen bitte Ihre Telefonnummer angeben.)



### Lageskizze „Bebaute und befestigte Flächen“





Ausdruck vom: 09.06.2022

Stand Luftbild: Juli 2020



Lageskizze nicht maßstäblich

Legende:

-  rot = Dachflächen
-  gelb = befestigte Flächen
-  grün = unbefestigte Flächen
-  grau = Straße

Bemerkungen: